

LEYENDA / LEGENDA

- 1 Ruta 1
- 2 Ruta 2
- 3 Ruta 3
- 4 Ruta 4
- 5 Ruta 5
- 6 Ruta 6
- 7 Ruta 7
- 8 Ruta 8
- 9 Ruta 9
- 10 Ruta 10
- 11 Ruta 11
- 12 Ruta 12
- 13 Ruta 13
- 14 Ruta 14
- 15 Ruta 15

50 100 200 300 400 500 600 700 800 900 1000 1100 1200 1300 1400 1500 1600 1700 1800 1900 2000 2100 2200 2300 2400 2500 2600 2700 2800 2900 3000 3100 3200 3300 3400 3500 3600 3700 3800 3900 4000 4100 4200 4300 4400 4500 4600 4700 4800 4900 5000

0 100 200 300 400 500 600 700 800 900 1000 1100 1200 1300 1400 1500 1600 1700 1800 1900 2000 2100 2200 2300 2400 2500 2600 2700 2800 2900 3000 3100 3200 3300 3400 3500 3600 3700 3800 3900 4000 4100 4200 4300 4400 4500 4600 4700 4800 4900 5000

Larra Belagua Bike es el espacio BTT del Valle de Roncal, con 15 rutas repartidas por los 7 municipios del valle: Burgui, Gardé, Isaba, Roncal, Urzainqui, Vidángoz, Uztároz y Larra Belagua. Aquí encontrarás senderos, bosques y paisajes de alta montaña espectaculares.

Larra Belagua Bike Erronkariko BTT gunea da, eta 15 ibilbide ditu hareneko 7 udalerrietan banatuta: Burgi, Gardé, Izaba, Erronkari, Urzainqui, Bidankozo, Uztároz eta Larra Belagua. Hemen aurkituko dituzu bidezidor, baso eta goi mendiko paisaia ikusgarriak.

DESCARGA TU RUTA / DESKARGATU ZURE IBILBIDEA

MÁS INFORMACIÓN / MĀS INFORMACIÓ N

www.esquilarrabelagua.com

LARRA BELAGUA BIKE

ESPACIO BTT VALLE DE RONCAL / ERRONKARIBAR BTT GUNEA

Mapa cartográfico / 1:50.000 mapa kartografiko

1 ODIETA

DATOS TÉCNICOS / DATU TEKNIKOKAK

- 12,8 km
- +460 m
- 1,5 - 2 h

Dificultad de subida / Irizteko zailtasuna

5/5

Sendero / Bideak: 6,2 km - 48 %

SEÑALIZADA

DIFICULTAD DE BAJADA / IRIZTEKO ZAILTASUNA

1

DATOS TÉCNICOS / DATU TEKNIKOKAK

231 km

+900 m

3 - 4 h

Dificultad de subida / Irizteko zailtasuna

5/5

Sendero / Bideak: 9,7 km - 34 %

SEÑALIZADA

DIFICULTAD DE BAJADA / IRIZTEKO ZAILTASUNA

5

DATOS TÉCNICOS / DATU TEKNIKOKAK

19,7 km

+636 m

3 h

Dificultad de subida / Irizteko zailtasuna

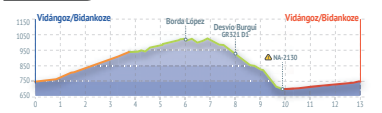
5/5

Sendero / Bideak: 4,7 km - 24 %

SEÑALIZADA

DIFICULTAD DE BAJADA / IRIZTEKO ZAILTASUNA

7



5 LEXARRA

DATOS TÉCNICOS / DATU TEKNIKOKAK

- 16 km
- +783 m
- 2 - 3 h

Dificultad de subida / Irizteko zailtasuna

5/5

Sendero / Bideak: 6,3 km - 38 %

SEÑALIZADA

DIFICULTAD DE BAJADA / IRIZTEKO ZAILTASUNA

6

DATOS TÉCNICOS / DATU TEKNIKOKAK

- 17 km
- +865 m
- 3 h

Dificultad de subida / Irizteko zailtasuna

5/5

Sendero / Bideak: 4,8 km - 29 %

SEÑALIZADA

DIFICULTAD DE BAJADA / IRIZTEKO ZAILTASUNA

8



6 SANTA BÁRBARA

DATOS TÉCNICOS / DATU TEKNIKOKAK

- 16 km
- +783 m
- 2 - 3 h

Dificultad de subida / Irizteko zailtasuna

5/5

Sendero / Bideak: 6,3 km - 38 %

SEÑALIZADA

DIFICULTAD DE BAJADA / IRIZTEKO ZAILTASUNA

6

DATOS TÉCNICOS / DATU TEKNIKOKAK

- 17 km
- +865 m
- 3 h

Dificultad de subida / Irizteko zailtasuna

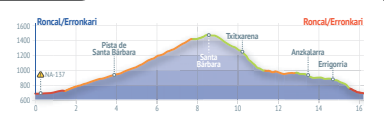
5/5

Sendero / Bideak: 4,8 km - 29 %

SEÑALIZADA

DIFICULTAD DE BAJADA / IRIZTEKO ZAILTASUNA

8



7 SIERRA DE SAN MIGUEL

DATOS TÉCNICOS / DATU TEKNIKOKAK

- 19,7 km
- +636 m
- 3 h

Dificultad de subida / Irizteko zailtasuna

5/5

Sendero / Bideak: 4,7 km - 24 %

SEÑALIZADA

DIFICULTAD DE BAJADA / IRIZTEKO ZAILTASUNA

7

DATOS TÉCNICOS / DATU TEKNIKOKAK

- 15 km
- +680 m
- 2 - 3 h

Dificultad de subida / Irizteko zailtasuna

5/5

Sendero / Bideak: 5,2 km - 34 %

SEÑALIZADA

DIFICULTAD DE BAJADA / IRIZTEKO ZAILTASUNA

11



8 BIZKARZA

DATOS TÉCNICOS / DATU TEKNIKOKAK

- 17 km
- +865 m
- 3 h

Dificultad de subida / Irizteko zailtasuna

5/5

Sendero / Bideak: 4,8 km - 29 %

SEÑALIZADA

DIFICULTAD DE BAJADA / IRIZTEKO ZAILTASUNA

8

DATOS TÉCNICOS / DATU TEKNIKOKAK

- 16 km
- +862 m
- 2 - 3 h

Dificultad de subida / Irizteko zailtasuna

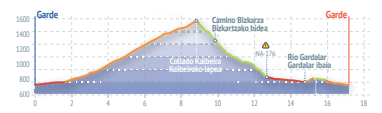
5/5

Sendero / Bideak: 4 km - 25 %

SEÑALIZADA

DIFICULTAD DE BAJADA / IRIZTEKO ZAILTASUNA

9



9 PUNTATXAMAR

DATOS TÉCNICOS / DATU TEKNIKOKAK

- 16 km
- +862 m
- 2 - 3 h

Dificultad de subida / Irizteko zailtasuna

5/5

Sendero / Bideak: 4 km - 25 %

SEÑALIZADA

DIFICULTAD DE BAJADA / IRIZTEKO ZAILTASUNA

9

DATOS TÉCNICOS / DATU TEKNIKOKAK

- 15 km
- +680 m
- 2 - 3 h

Dificultad de subida / Irizteko zailtasuna

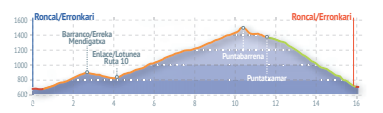
5/5

Sendero / Bideak: 5,2 km - 34 %

SEÑALIZADA

DIFICULTAD DE BAJADA / IRIZTEKO ZAILTASUNA

11



10 ITOLETA

DATOS TÉCNICOS / DATU TEKNIKOKAK

- 21,8 km
- +960 m
- 2 - 3 h

Dificultad de subida / Irizteko zailtasuna

5/5

Sendero / Bideak: 3,2 km - 15 %

SEÑALIZADA

DIFICULTAD DE BAJADA / IRIZTEKO ZAILTASUNA

10

DATOS TÉCNICOS / DATU TEKNIKOKAK

- 15 km
- +680 m
- 2 - 3 h

Dificultad de subida / Irizteko zailtasuna

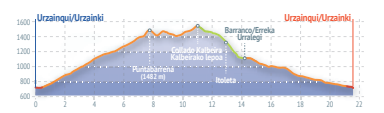
5/5

Sendero / Bideak: 5,2 km - 34 %

SEÑALIZADA

DIFICULTAD DE BAJADA / IRIZTEKO ZAILTASUNA

11



11 LA BOCA

DATOS TÉCNICOS / DATU TEKNIKOKAK

- 15 km
- +680 m
- 2 - 3 h

Dificultad de subida / Irizteko zailtasuna

5/5

Sendero / Bideak: 5,2 km - 34 %

SEÑALIZADA

DIFICULTAD DE BAJADA / IRIZTEKO ZAILTASUNA

11

DATOS TÉCNICOS / DATU TEKNIKOKAK

- 15 km
- +680 m
- 2 - 3 h

Dificultad de subida / Irizteko zailtasuna

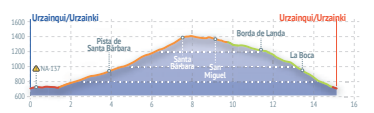
5/5

Sendero / Bideak: 5,2 km - 34 %

SEÑALIZADA

DIFICULTAD DE BAJADA / IRIZTEKO ZAILTASUNA

11



12 PUNTA LUNO

DATOS TÉCNICOS / DATU TEKNIKOKAK

- 20,2 km
- +575 m
- 3 h

Dificultad de subida / Irizteko zailtasuna

5/5

Sendero / Bideak: 11,1 km - 55 %

SEÑALIZADA

DIFICULTAD DE BAJADA / IRIZTEKO ZAILTASUNA

12

DATOS TÉCNICOS / DATU TEKNIKOKAK

- 16 km
- +520 m
- 2 - 3 h

Dificultad de subida / Irizteko zailtasuna

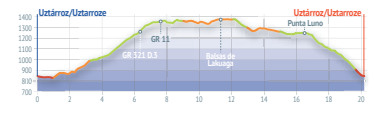
5/5

Sendero / Bideak: 6,4 km - 40 %

SEÑALIZADA

DIFICULTAD DE BAJADA / IRIZTEKO ZAILTASUNA

13



13 XABALKOA

DATOS TÉCNICOS / DATU TEKNIKOKAK

- 16 km
- +520 m
- 2 - 3 h

Dificultad de subida / Irizteko zailtasuna

5/5

Sendero / Bideak: 6,4 km - 40 %

SEÑALIZADA

DIFICULTAD DE BAJADA / IRIZTEKO ZAILTASUNA

13

DATOS TÉCNICOS / DATU TEKNIKOKAK

- 13,8 km
- +485 m
- 2 h

Dificultad de subida / Irizteko zailtasuna

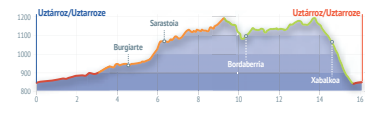
5/5

Sendero / Bideak: 9,2 km - 67 %

SEÑALIZADA

DIFICULTAD DE BAJADA / IRIZTEKO ZAILTASUNA

14



14 LAS CORONAS

DATOS TÉCNICOS / DATU TEKNIKOKAK

- 13,8 km
- +485 m
- 2 h

Dificultad de subida / Irizteko zailtasuna

5/5

Sendero / Bideak: 9,2 km - 67 %

SEÑALIZADA

DIFICULTAD DE BAJADA / IRIZTEKO ZAILTASUNA

14

DATOS TÉCNICOS / DATU TEKNIKOKAK

- 21,5 km
- +800 m
- 3 h

Dificultad de subida / Irizteko zailtasuna

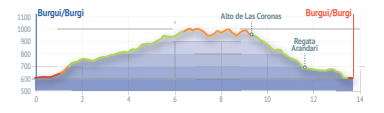
5/5

Sendero / Bideak: 4,6 km - 21 %

SEÑALIZADA

DIFICULTAD DE BAJADA / IRIZTEKO ZAILTASUNA

15



15 SEBINZE

DATOS TÉCNICOS / DATU TEKNIKOKAK

- 21,5 km
- +800 m
- 3 h

Dificultad de subida / Irizteko zailtasuna

5/5

Sendero / Bideak: 4,6 km - 21 %

SEÑALIZADA

DIFICULTAD DE BAJADA / IRIZTEKO ZAILTASUNA

15

DATOS TÉCNICOS / DATU TEKNIKOKAK

- 23,8 km
- +933 m
- 3 - 4 h

Dificultad de subida / Irizteko zailtasuna

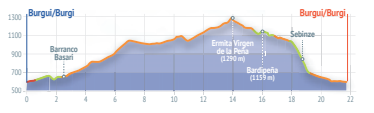
5/5

Sendero / Bideak: 6,5 km - 28 %

SEÑALIZADA

DIFICULTAD DE BAJADA / IRIZTEKO ZAILTASUNA

16



16 ZARZAKULEA

DATOS TÉCNICOS / DATU TEKNIKOKAK

- 23,8 km
- +933 m
- 3 - 4 h

Dificultad de subida / Irizteko zailtasuna

5/5

Sendero / Bideak: 6,5 km - 28 %

SEÑALIZADA

DIFICULTAD DE BAJADA / IRIZTEKO ZAILTASUNA

16

DATOS TÉCNICOS / DATU TEKNIKOKAK

- 23,8 km
- +933 m
- 2 - 3 h

Dificultad de subida / Irizteko zailtasuna

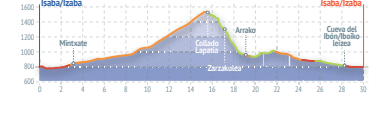
5/5

Sendero / Bideak: 7,6 km - 28 %

SEÑALIZADA

DIFICULTAD DE BAJADA / IRIZTEKO ZAILTASUNA

17



17 SELVA GRANDE

DATOS TÉCNICOS / DATU TEKNIKOKAK

- 23,8 km
- +933 m
- 2 - 3 h

Dificultad de subida / Irizteko zailtasuna

5/5

Sendero / Bideak: 7,6 km - 28 %

SEÑALIZADA

DIFICULTAD DE BAJADA / IRIZTEKO ZAILTASUNA

17

DATOS TÉCNICOS / DATU TEKNIKOKAK

- 22 km
- +433 m
- 1 - 2 h

Dificultad de subida / Irizteko zailtasuna

5/5

Sendero / Bideak: 15,2 km - 69 %

SEÑALIZADA

DIFICULTAD DE BAJADA / IRIZTEKO ZAILTASUNA

18



18 LAS COLONDRINAS / AINARITA

DATOS TÉCNICOS / DATU TEKNIKOKAK

- 22 km
- +433 m
- 1 - 2 h

Dificultad de subida / Irizteko zailtasuna

5/5

Sendero / Bideak: 15,2 km - 69 %

SEÑALIZADA

DIFICULTAD DE BAJADA / IRIZTEKO ZAILTASUNA

18

DATOS TÉCNICOS / DATU TEKNIKOKAK

- 23,8 km
- +933 m
- 3 - 4 h

Dificultad de subida / Irizteko zailtasuna

5/5

Sendero / Bideak: 6,5 km - 28 %

SEÑALIZADA

DIFICULTAD DE BAJADA / IRIZTEKO ZAILTASUNA

16



CONVENCIA

• Los senderos son de uso compartido con senderistas y jinetes. Cede el paso siempre, ellos tienen la prioridad.

• Evita molestar al ganado.

• Si llevas un cierre ganado, tras tu paso déjalo en el encastro.

• Respeta el entorno y no des residuos.

• Si ves indicación de batida de caza, por favor da la vuelta y elige otro camino.

ELKARBIZITZA

• Ibilbidean mendizaleak eta zaldizkoak ere ibil dezakez. Usti ibide baina, lehortasuna dute eta.

• Ez puzatu ganadua.

• Ibi aberentzako atakak eta iturriak igaro ondoren.

• Inprimena zanduz eta ez botatzen.

• Eltzako char edo senaleak ikusten baduzku, atzera egin eta beste bide batukeratu.

